Legende

Ontwerp

- fietstunnel of -brug
- oplossing niet bekend
- determinerend punt
- zoekzone
- aandachtspunt
- knelpunt
- voorkeurtracé
- variant 1
- variant 2
- variant 3
- variant 4

Constructies Infrabel

- duiker
- steunmuur
- voetgangersbrug of -tunnel
- fietsbrug of -tunnel
- overbrugging

Fietsnetwerken

- Fietsknooppuntennetwerk
- Bovenlokaal functioneel fietsroutenetwerk
- Fietsostrade
- Hoofdroute
- Functionele fietsroute
- Alternatieve functionele fietsroute

Randvoorwaarden

- natuurreservaat
- VEN-gebied
- Europese Habitattypes
- Beschermd monument
- Beschermd stad- of dorpsgezicht
- Beschermd landschap
- Vastgestelde invetaris van archeologische zones
- Vastgestelde inventaris van bouwkundig erfgoed (relict)
- Relict in de invetaris van het bouwkundig erfgoed (wetenschappelijke invetaris)
- Archeologische zone (wetenschappelijke invetaris)
- Relict in de inventaris van de historische tuinen en parken (wetenschappelijke invetaris)
- Relict in de landschapsatlas (wetenschappelijke invetaris)
- Archeologienota's

VHA-waterlopen

- Bevaarbaar
- Geklasseerd, 1ste categorie
- Geklasseerd, 2de categorie
- Geklasseerd, 3de categorie
- Niet geklasseerd
- Gracht van algemeen belang

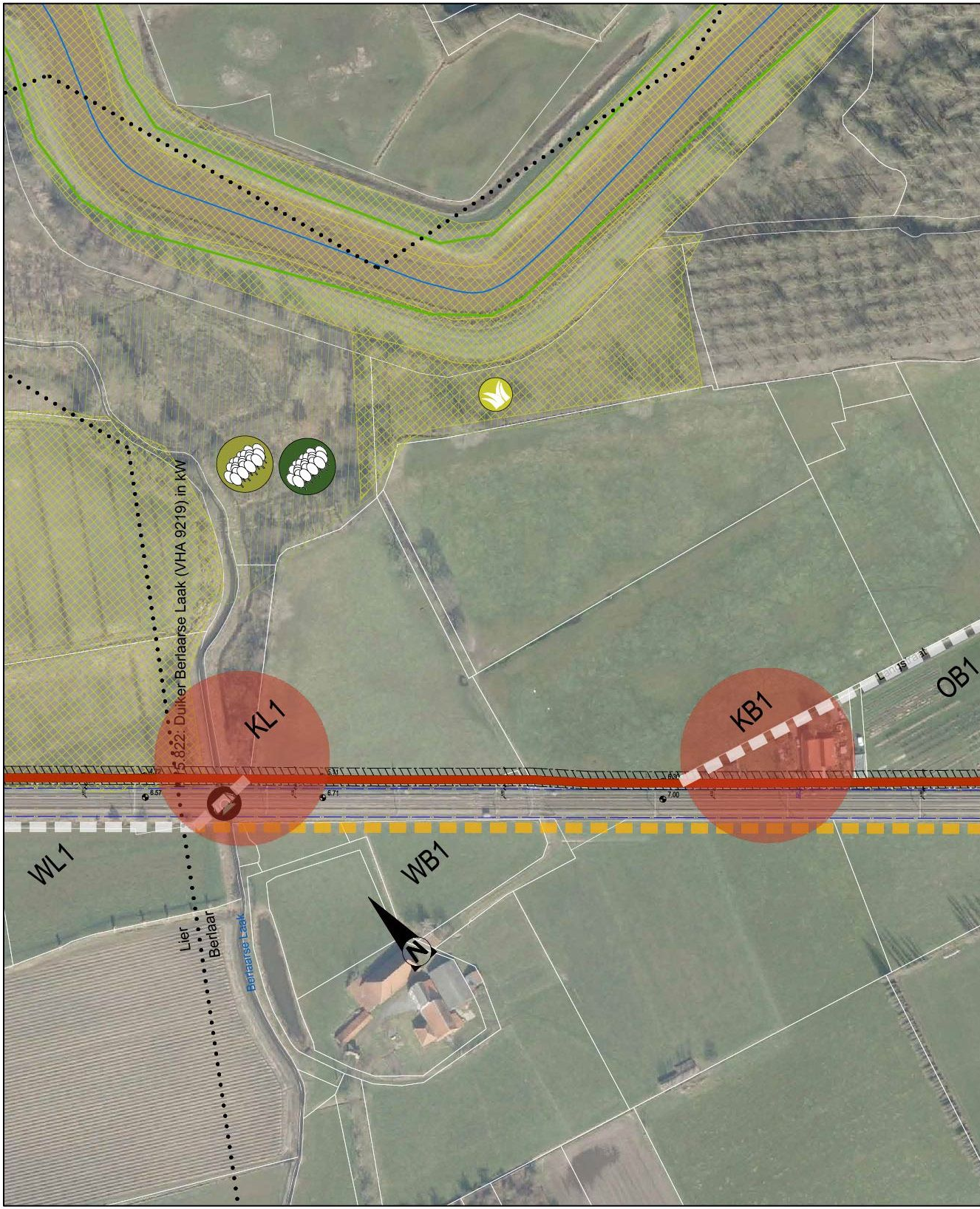
5.822: Duiker Berlaarse Laak (VHA 9219) in kW
KL1
KB1
OB1
Langstraat
WL1
WB1
Lier
Berlaar
Berlaarse Laak
4.72
6.31
6.30
6.57
6.71
7.00
N

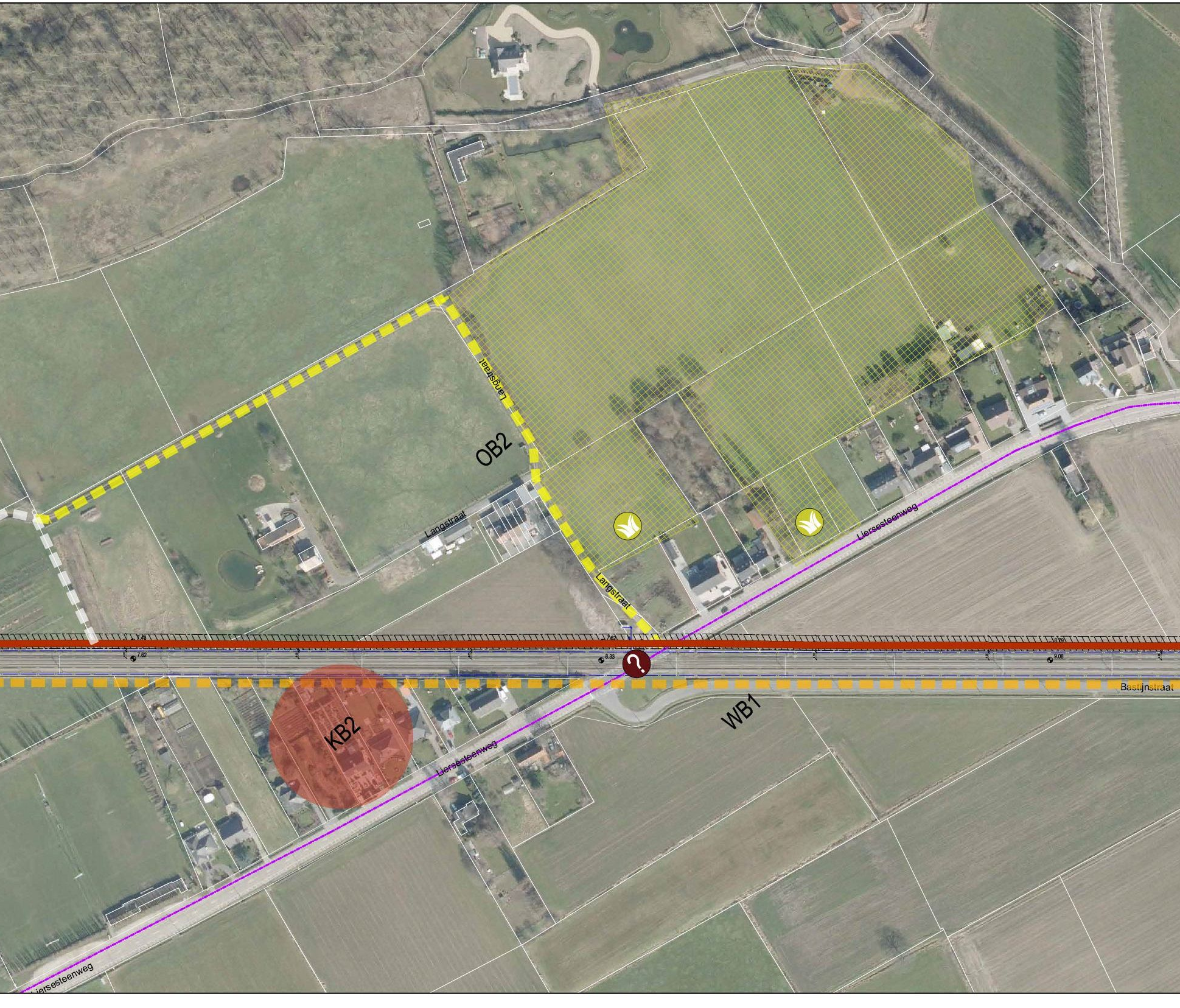
Langstraat
OB2
Langstraat
Langstraat
Liersesteenweg
7.49
7.62
7.62
8.33
8.79
9.08
Bastijnstraat
WB1
KB2
Liersesteenweg
Liersesteenweg

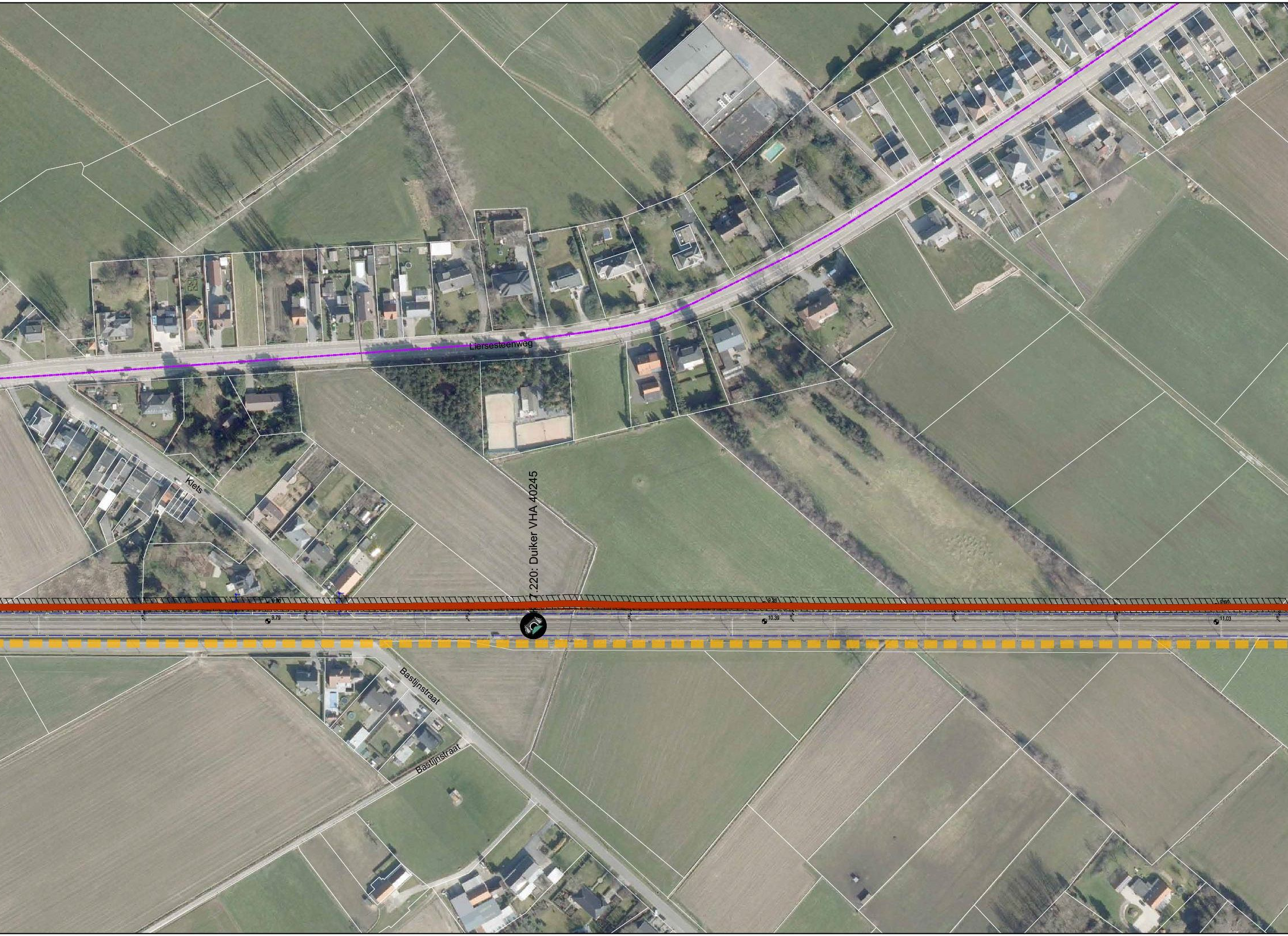
Liersesteenweg
Klets
7.220: Duiker VHA 40245
9.80
9.79
9.86
10.39
9.66
11.03
Bastijnstraat
Bastijnstraat

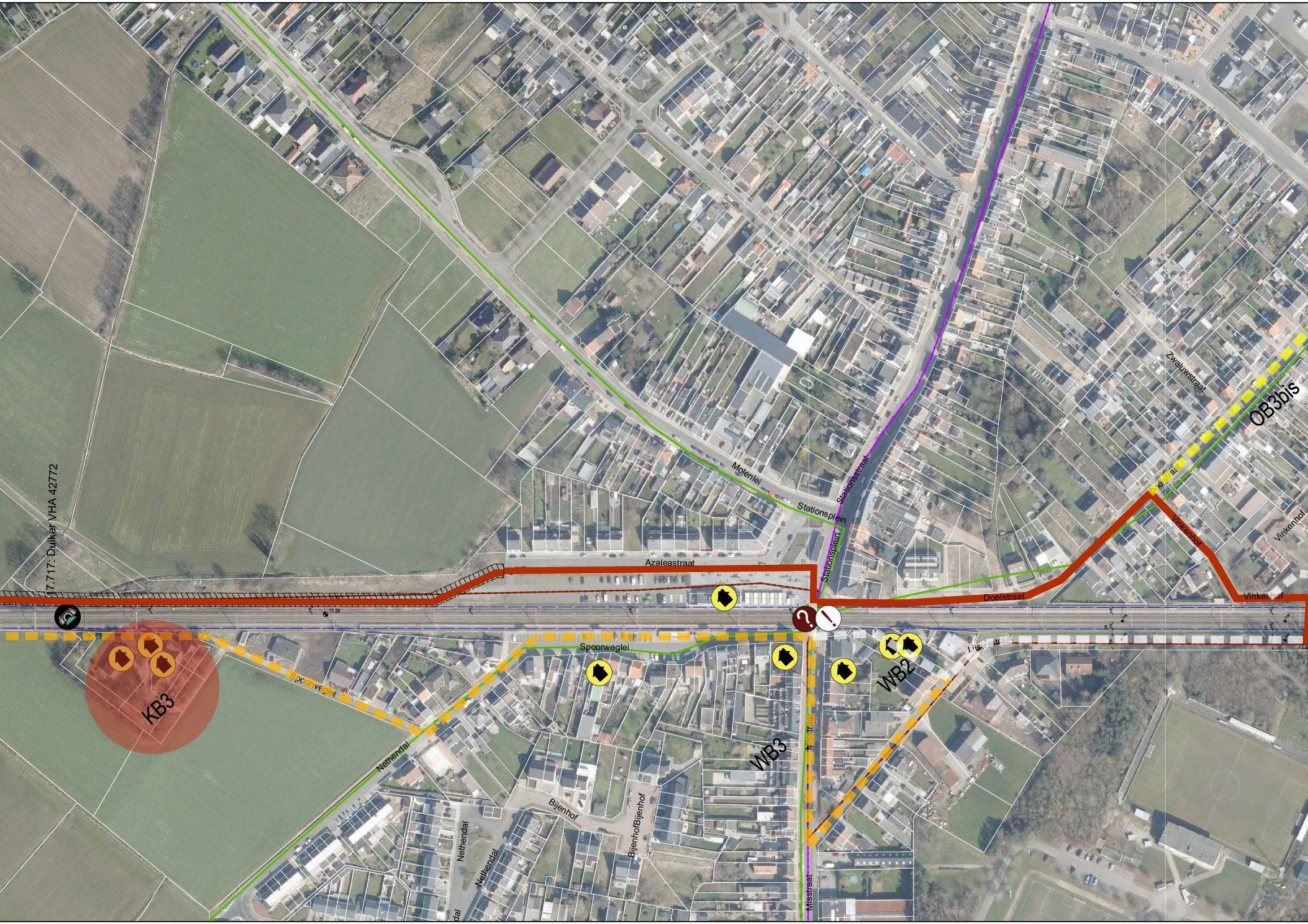
17.717: Duiker VHA 42772
11.50
Azaleastraat
Molenlei
Stationsplein
Stationsstraat
Stationsplein
Zwaluwstraat
OB3bis
Doelstraat
Vinkenhof
Vinkenhof
Doelstraat
Vinkenhof
Spoorweglei
Spoorweglei
Lisstraat
KB3
WB2
WB3
Misstraat
Misstraat
Nethendal
Bijenhof
BijenhofBijenhof
Nethendal
Nethendal
Nethendal

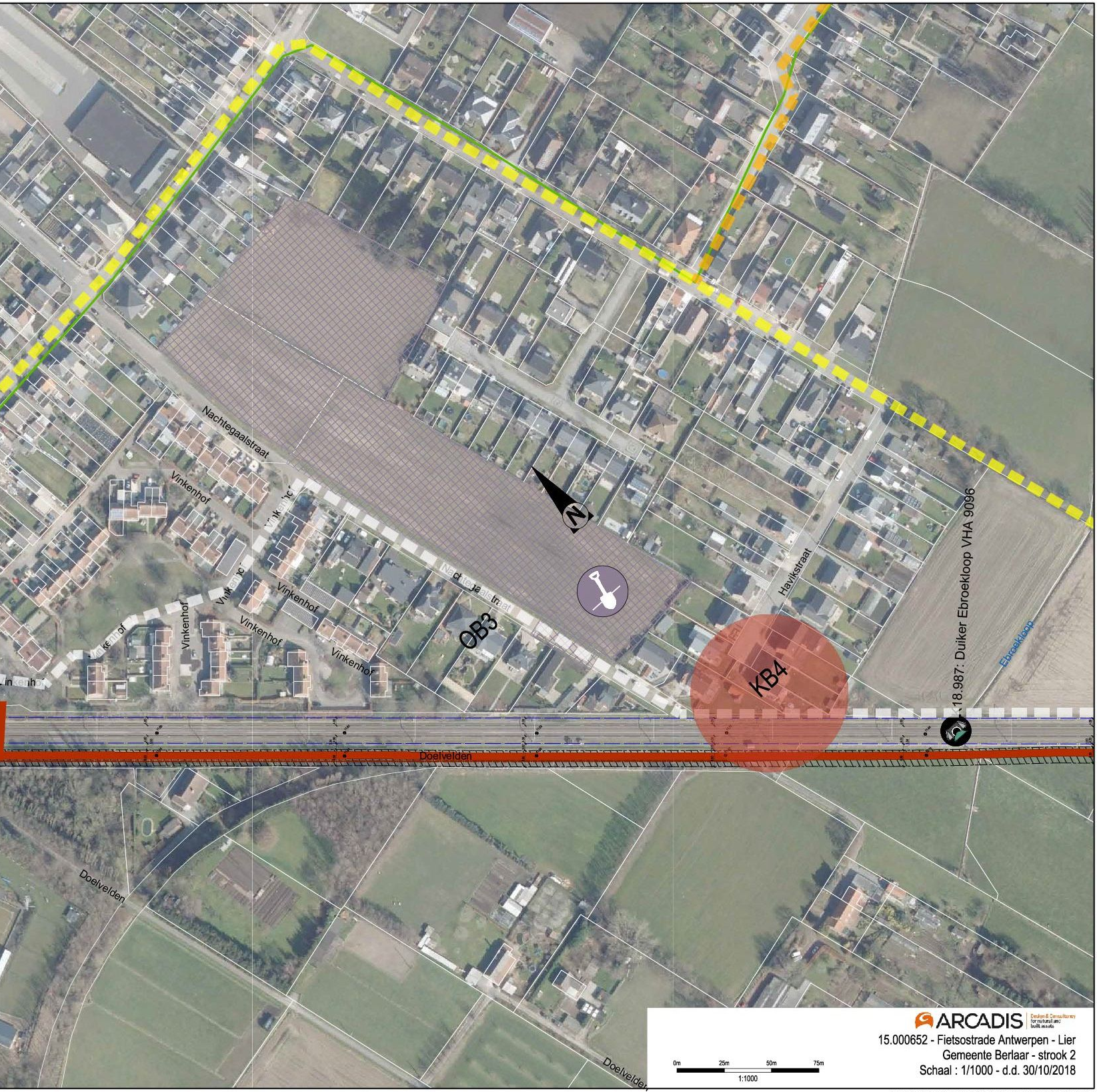
Nachtegaalstraat
Vinkenhof
Vinkenhof
Vinkenhof
Vinkenhof
Vinkenhof
Vinkenhof
Vinkenhof
Vinkenhof
Nachtegaalstraat
OB3
N
KB4
Havikstraat
18.987: Duiker Ebroekloop VHA 9096
Ebroekloop
Doelvelden
Doelvelden
Doelvelden
0m
25m
50m
75m
1:1000

ARCADIS Design & Consultancy for natural and built assets

15.000652 - Fietsostrade Antwerpen - Lier
Gemeente Berlaar - strook 2
Schaal : 1/1000 - d.d. 30/10/2018

Bestandslocatie: Q:\00_P\BE0117\BE01170000833_Studie\31_Pve_en_Schetsplannen\17000083_xo-2.dwg