
308
306
304A
312
①
②
③
TP1.1
4.50
Duiker te verlengen
TP1.1

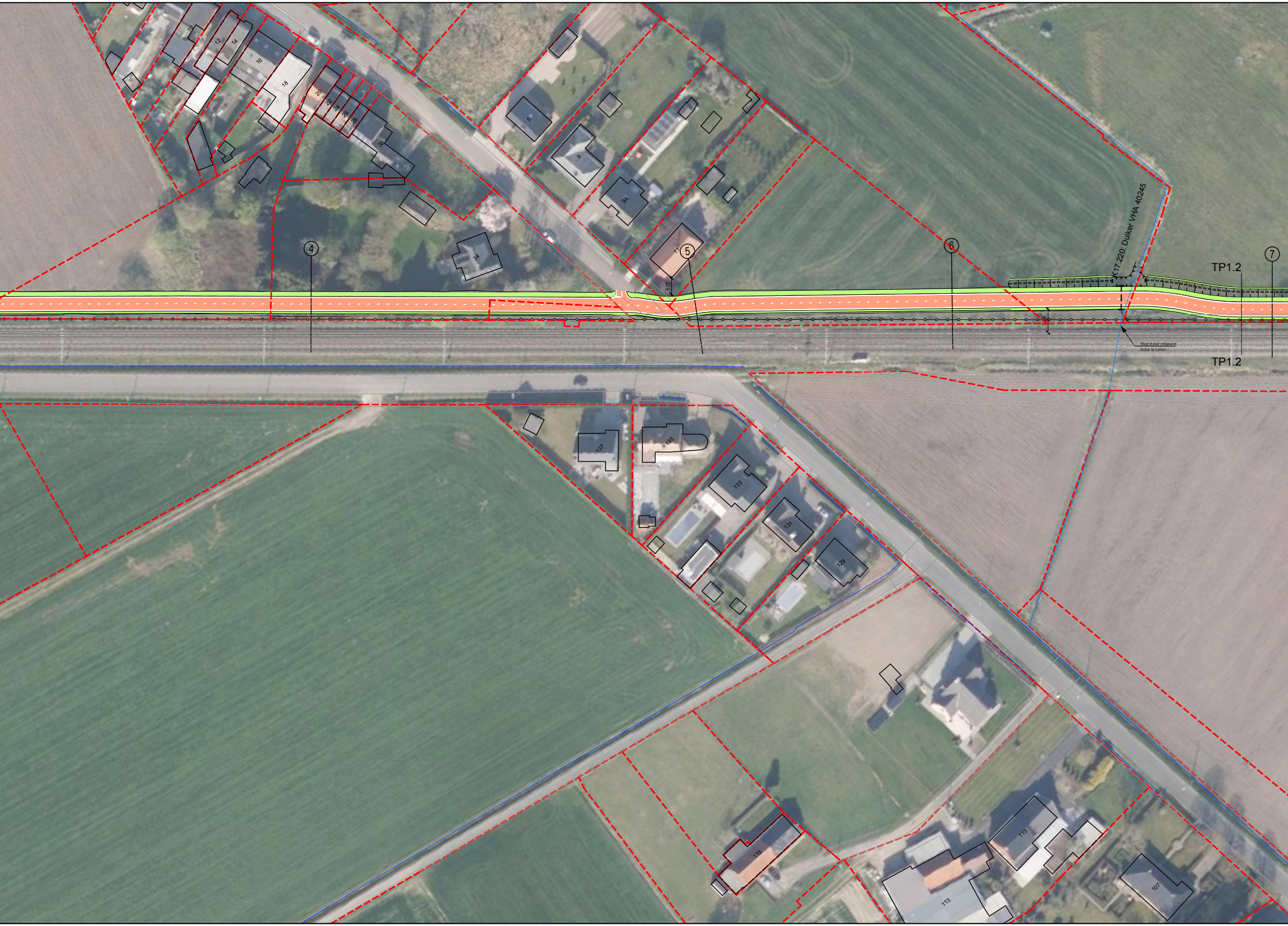
10
12
14
16
18
20
22
24
26
28
30
34
5
9
9A
11
5.05
4
5
6
7
K17.220: Duiker VHA 40245
TP1.2
TP1.2
Staat duiker onbekend
duiker te ruimen
137
135
133
131
129
115
113
113
107



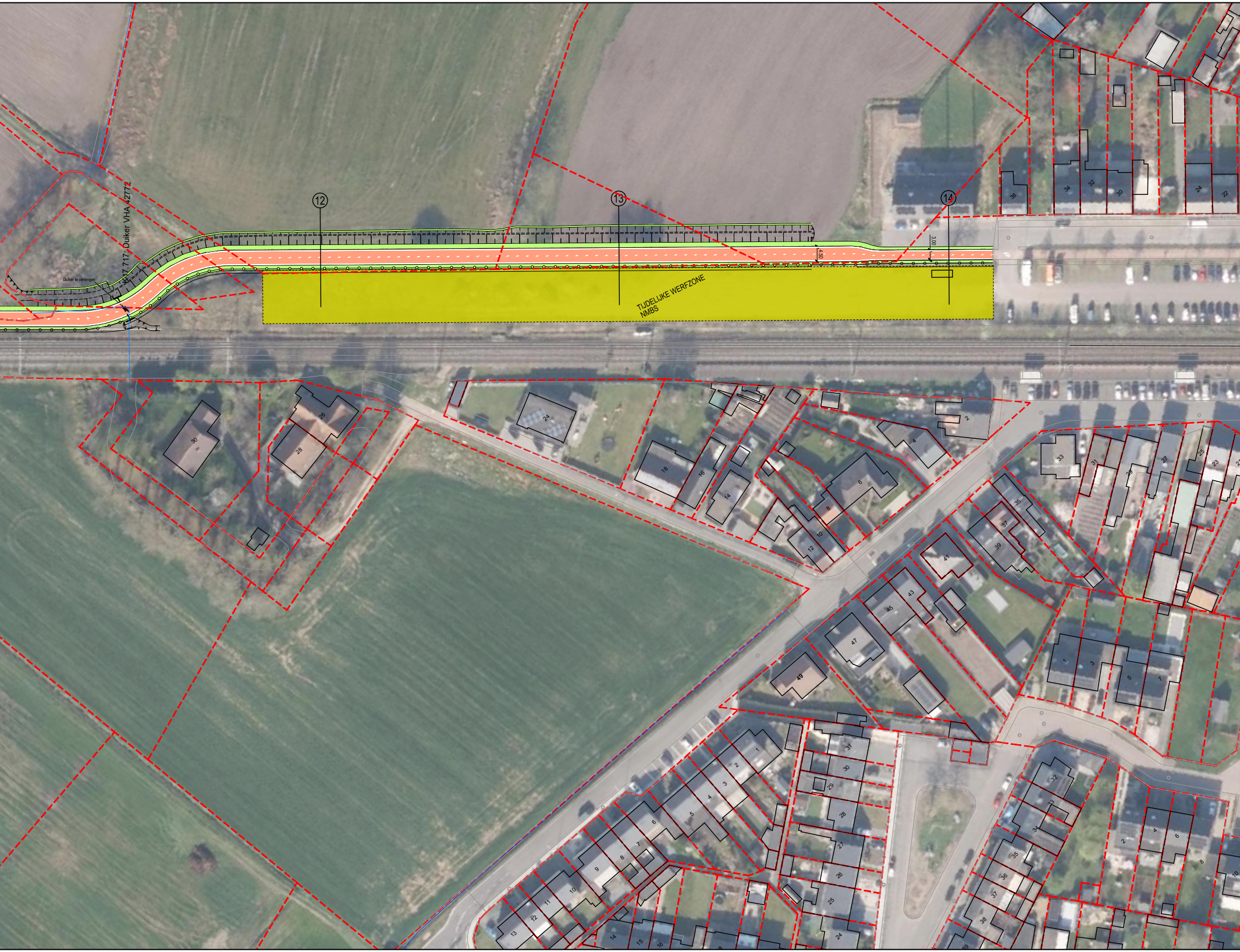
⑫
⑬
⑭
km 7.717: Duiker VHA 42772
Duiker te verlengen
4.50
3.00
TIJDELIJKE WERFZONE
NMBS

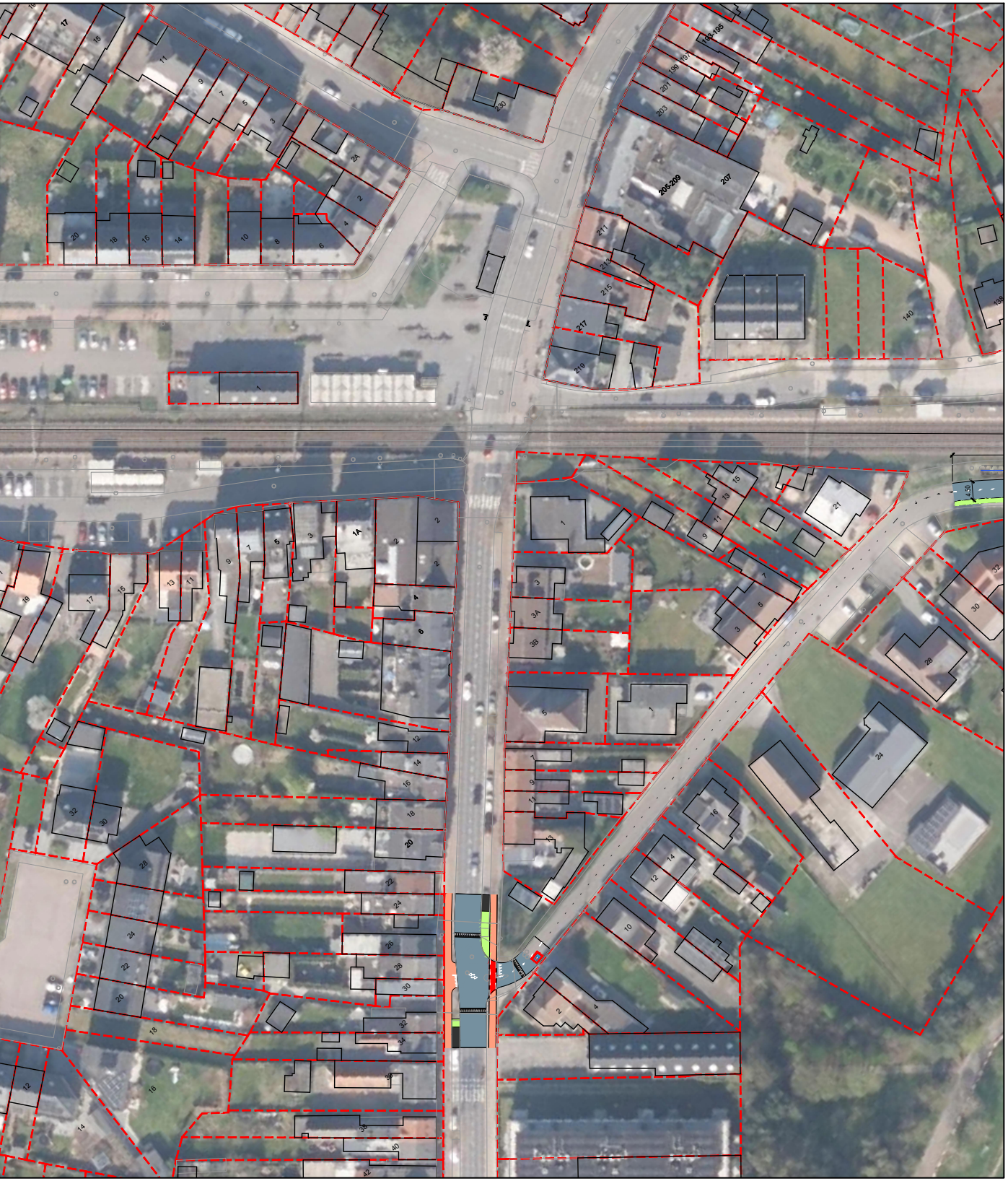
17
15
11
9
7
5
3
2A
2
4
6
8
10
14
16
18
20
230
193-195
197
199
201
203
205-209
207
211
213
215
217
219
140
138
1
1A
2
4
6
3
5
7
9
11
13
15
17
18
21
1
3
3A
3B
5
7
9
11
13
28
30
32
24
16
14
12
10
2
4
22
24
26
28
30
32
34
36
38
40
42
20
18
16
12
14
4.30

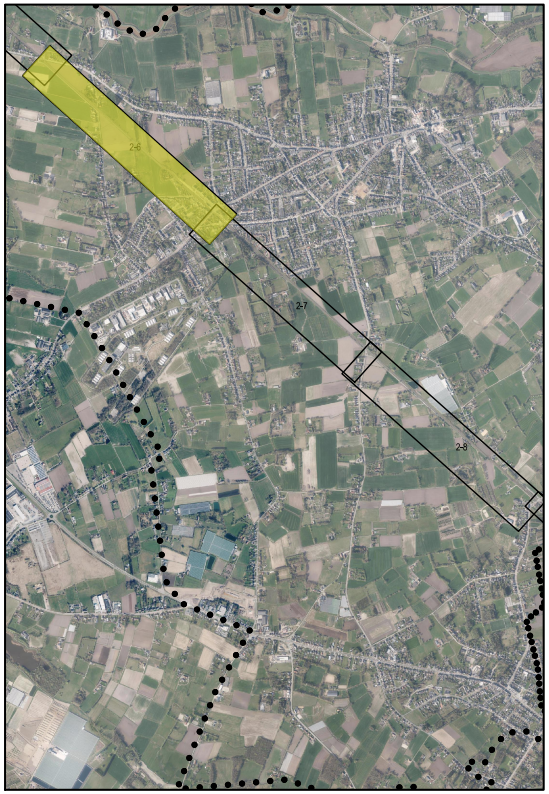

Opdrachtgevers

PROV. ANTWERPEN

Provincie Antwerpen

PROV. VLAAMS-BRABANT

VLAAMS-BRABANT

Opdrachtgever	Gezien & goedgekeurd door		Opdrachtgever	Gezien & goedgekeurd door	
Koningin Elisabethlei 22 2018 Antwerpen Tel. +32 (0)3 240 50 11 Fax +32 (0)3 240 54 75 info@provincieantwerpen.be www.provincieantwerpen.be	Projectleiding Sara Van Elsacker	leidend ambtenaar	Provincieplein 1 3010 Leuven Tel. +32 (0)16 26 70 00 Fax +32 (0)16 26 71 68	Projectleiding Sarah Van Geit	leidend ambtenaar

Project

FIETSSNELWEG F104
LIER - AARSCHOT

ONTWERP

Studiebureau

ARCADIS

Maatschappelijke zetel:
Arcadis Belgium NV
Markiesstraat 1
1000 Brussel
Afgevaardigd bestuurder
Kristof Peperstraete

Coördinerende vestiging:
Arcadis Belgium NV
Post X, Borsbeeksebrug 22
2600 Antwerpen-Berchem
Tel. +32 (0)2 505 75 00
Fax +32 (0)2 505 75 01

info@arcadisbelgium.be - www.arcadis.com

Index	Datum	Omschrijving	Getek.	Nagez.
B	24-04-2026	Ontwerp	VJO/ASE	JVH
A	03-07-2024	Ontwerp	JME	JVH

06-05-2026 15:34 PM

Projectmanager KDR
Schaal 1/500
Formaat Opp m²
Projectnr. **BE017000083**
Volgnummer
Georeferentie
Coördinaten Lambert 1972
Hoogtemeting TAW

Bestandslocatie
[illegible] FIETSOSTRADE LIER - AARSCHOT\Project Files\3_WIP\3A_Arcadis\3A30_Roads\[illegible].dwg

Afdrukdatum
2026-04-24

INFRASTRUCTUUR
GRONDPLAN ONTWERP
CLUSTER 2 - DEELPROJECT 6

4.1

SVA

B