


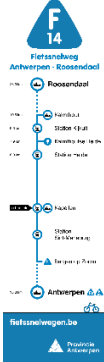




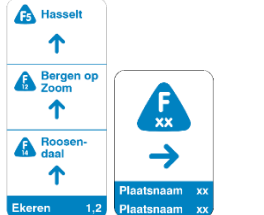
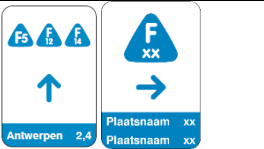


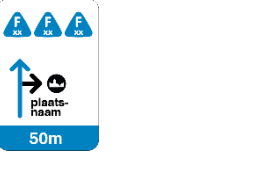


# Routetaal fietssnelwegen: overzicht bouwstenen

Download het handboek routetaal, technische fiches en logo's op <https://fietssnelwegen.be/over-ons#partners>.

Horizontale markering (vloerstickers)		
Vloersticker F + cijfer (BS1a)		
Vloersticker F (BS1b)		Enkel te gebruiken op traject waar 2 of meer fietssnelwegen samenlopen
Verticale markering (standaard)		
Standaard borden voor routebegeleiding		
Vooraankondigingsbord richtingsverandering (BS3)		
Vooraankondiging met splitsing naar POI (BS5)		
Richtingsaanduidingsbord (BS2)		
Toeleidingsborden		
Oprijbord (BS6)		
wegwijzer naar fietssnelweg (BS7)		
Omleidingen		
permanente omleiding wegens regelmatige obstructie (BS8)		
tijdelijke omleiding wegens werken (BS9a)		

(langdurige) omleiding wegens ontbrekende schakel in de fietssnelweg (BS9b)		
Multifunctioneel richtingsaanduidingsbord op het traject van de omleidingsroute (BS10)		
<b>Overige</b>		
Hectometerbord (BS12)		
Routebord (BS13)		
Routezuil (BS14)		
<b>Speciale borden voor uitzonderingssituaties</b>		
<b>Dubbelopende fietssnelwegen</b>		
startpunt van de samenlopende fietssnelwegen (bv. station van een grote stad) (BS15a)		
Richtingsaanduidingsbord - geen afsplitsing en verschillende eindbestemmingen (BS15b)		
Richtingsaanduidingsbord - geen afsplitsing en dezelfde eindbestemming (BS15c)		

<p>Richtingsaanduidingsbord: afsplitsing en verschillende eindbestemmingen (BS15d, in combi met BS2)</p>		
<p>Richtingsaanduidingsbord: afsplitsing en dezelfde eindbestemming (BS15e, in combi met BS2)</p>		
<p>Vooraankondigingsbord in situaties waarin twee of meer fietssnelwegen samenlopen</p> <ul style="list-style-type: none"> <li>• BS16a (links): samenlopend - verschillende eindbestemmingen (rijrichting: weg van de startplaats)</li> <li>• BS16b (rechts): Samenlopend - dezelfde eindbestemming (rijrichting: naar de gemeenschappelijke eindbestemming toe)</li> </ul>		
<p>Oprijbord bij dubbelopende fietssnelwegen (BS17)</p>		
<p>Vooraankondigingsbord afrit naar POI bij dubbelopende fietssnelwegen (BS18)</p>		

Wil je aan de slag met dit handboek? Een vraag? Advies op je signalisatieplan? Twijfel? Neem contact op met je provincie.

Provincie Vlaams-Brabant 016 26 74 94 [fiets@vlaamsbrabant.be](mailto:fiets@vlaamsbrabant.be)  
 Provincie Antwerpen 03 240 66 69 [fietsen@provincieantwerpen.be](mailto:fietsen@provincieantwerpen.be)  
 Provincie Oost-Vlaanderen 09 267 75 09 [mobiliteit@oost-vlaanderen.be](mailto:mobiliteit@oost-vlaanderen.be)  
 Provincie West-Vlaanderen 050 40 34 83 [mobiliteit@west-vlaanderen.be](mailto:mobiliteit@west-vlaanderen.be)  
 Provincie Limburg 011 23 83 40 [mobiliteit@limburg.be](mailto:mobiliteit@limburg.be)

Heb je andere vragen of opmerkingen bij dit handboek? Neem dan contact op via [info@fietssnelwegen.be](mailto:info@fietssnelwegen.be). Ook voor de technische fiches van de borden of voorbeeldbestanden mag je steeds mailen naar dit mailadres.