






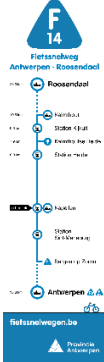





Routetaal fietssnelwegen: overzicht bouwstenen

Download het handboek routetaal, technische fiches en logo's op www.fietssnelwegen.be.

Horizontale markering (vloerstickers)		
Vloersticker F + cijfer (BS1a)		
Vloersticker F (BS1b)		Enkel te gebruiken op traject waar 2 of meer fietssnelwegen samenlopen
Verticale markering (standaard)		
Standaard borden voor routebegeleiding		
Vooraankondigingsbord richtingsverandering (BS3)		
Vooraankondiging met splitsing naar POI (BS5)		
Richtingsaanduidingsbord (BS2)		
Toeleidingsborden		
Oprijbord (BS6)		
wegwijzer naar fietssnelweg (BS7)		
Omleidingen		
permanente omleiding wegens regelmatige obstructie (BS8)		
tijdelijke omleiding wegens werken (BS9a)		

(langdurige) omleiding wegens ontbrekende schakel in de fietssnelweg (BS9b)		
Multifunctioneel richtingsaanduidingsbord op het traject van de omleidingsroute (BS10)		
Overige		
Hectometerbord (BS12)		
Routebord (BS13)		
Routezuil (BS14)		
Speciale borden voor uitzonderingssituaties		
Dubbelopende fietssnelwegen		
startpunt van de samenlopende fietssnelwegen (bv. station van een grote stad) (BS15a)		
Richtingsaanduidingsbord - geen afsplitsing en verschillende eindbestemmingen (BS15b)		
Richtingsaanduidingsbord - geen afsplitsing en dezelfde eindbestemming (BS15c)		

	<p>A directional sign with three rows. The top row shows a blue triangle with 'F' and 'Hasselt' and a right arrow. The middle row shows three blue triangles with 'F', 'i', and 'f' and 'Antwerpen' below them, with a right arrow. The bottom row shows 'Ekeren' and '1,2'.</p>	
Richtingsaanduidingsbord: afsplitsing en verschillende eindbestemmingen (BS15d)	<p>A directional sign with three rows. The top row shows a blue triangle with 'F' and 'Hasselt' and an up arrow. The middle row shows a blue triangle with 'F' and 'Bergen op Zoom' and an up arrow. The bottom row shows a blue triangle with 'F' and 'Roosendaal' and an up arrow. To the right is a separate sign with a blue triangle with 'F' and 'xx' and a right arrow, with 'Plaatsnaam xx' below it.</p>	
Richtingsaanduidingsbord: afsplitsing en dezelfde eindbestemming (BS15e)	<p>A directional sign with two rows. The top row shows three blue triangles with 'F', 'i', and 'f' and an up arrow. The bottom row shows 'Antwerpen' and '2,4'. To the right is a separate sign with a blue triangle with 'F' and 'xx' and a right arrow, with 'Plaatsnaam xx' below it.</p>	
<p>Voor aankondiging richtingsverandering in situaties waarin twee of meer fietssnelwegen samenlopen</p> <ul style="list-style-type: none"> • BS16a (links): samenlopend - verschillende eindbestemmingen (rijrichting: weg van de startplaats) • BS16b (rechts): Samenlopend - dezelfde eindbestemming (rijrichting: naar de gemeenschappelijke eindbestemming toe) 	<p>Two directional signs side-by-side. The left sign has three rows: top row 'F Hasselt' with right arrow, middle row 'Bergen op Zoom' with right arrow, bottom row 'Roosendaal' with right arrow, and a blue bar with '50m'. The right sign has three rows: top row 'F Hasselt' with right arrow, middle row three blue triangles with 'F', 'i', 'f' and 'Antwerpen' below them with up arrow, and a blue bar with '50m'.</p>	
Oprijbord bij dubbelopende fietssnelwegen (BS17)	<p>An oprijbord with three rows. The top row shows a blue triangle with 'F' and 'Bergen op Zoom' and 'Roosendaal' below it. The middle row shows a left arrow and 'Antwerpen' below it. The bottom row shows a right arrow and 'Hasselt' below it.</p>	
Voor aankondigingsbord afrit naar bestemming bij dubbelopende fietssnelwegen (BS18)	<p>A sign with a blue triangle containing an up arrow, a right arrow, and a circle with a diagonal line. Below it is the text 'plaatsnaam' and a blue bar with '50m'.</p>	