















## LEGENDE WEGENIS

-  Fietspad in roodbruine asfaltverharding
-  Rode slem laag
-  Okerkleurige slem laag
-  Trottoirband in ter geplaatste gestort beton, b=10cm
-  Kantstrook in ter geplaatste gestort beton, b=50cm - t.h.v. fietsstraat
-  Printbeton, b=50cm - t.h.v. fietsstraat
-  Toegang aangelande
-  Kruin ontworpen talud
-  Gracht
-  Drempel/overstort
-  Afsluiting
-  Grens der werken - indicatief
-  Grens veiligheidsstrook sporen
-  Administratieve perceelsgrens - indicatief



ENGINEERS AND ARCHITECTS



**EVOLTA**

**Maatschappelijke zetel:**

Koningsstraat 270  
1210 Brussel  
T +32 2 217 27 97  
info@evolta.be  
www.evolta.be

## Fietsostrade Lier-Herentals

Detailplan uitbreiding F5 Kanaalstraat

## Provincie Antwerpen

GET.	VER.	SCHAAL	DATUM	WERKNUMMER	FASE	PLANNR.	REV.
VB	VB	1/2000	03/11/2022	24/80.020_A_01_WR	OF1	NVT	G.0