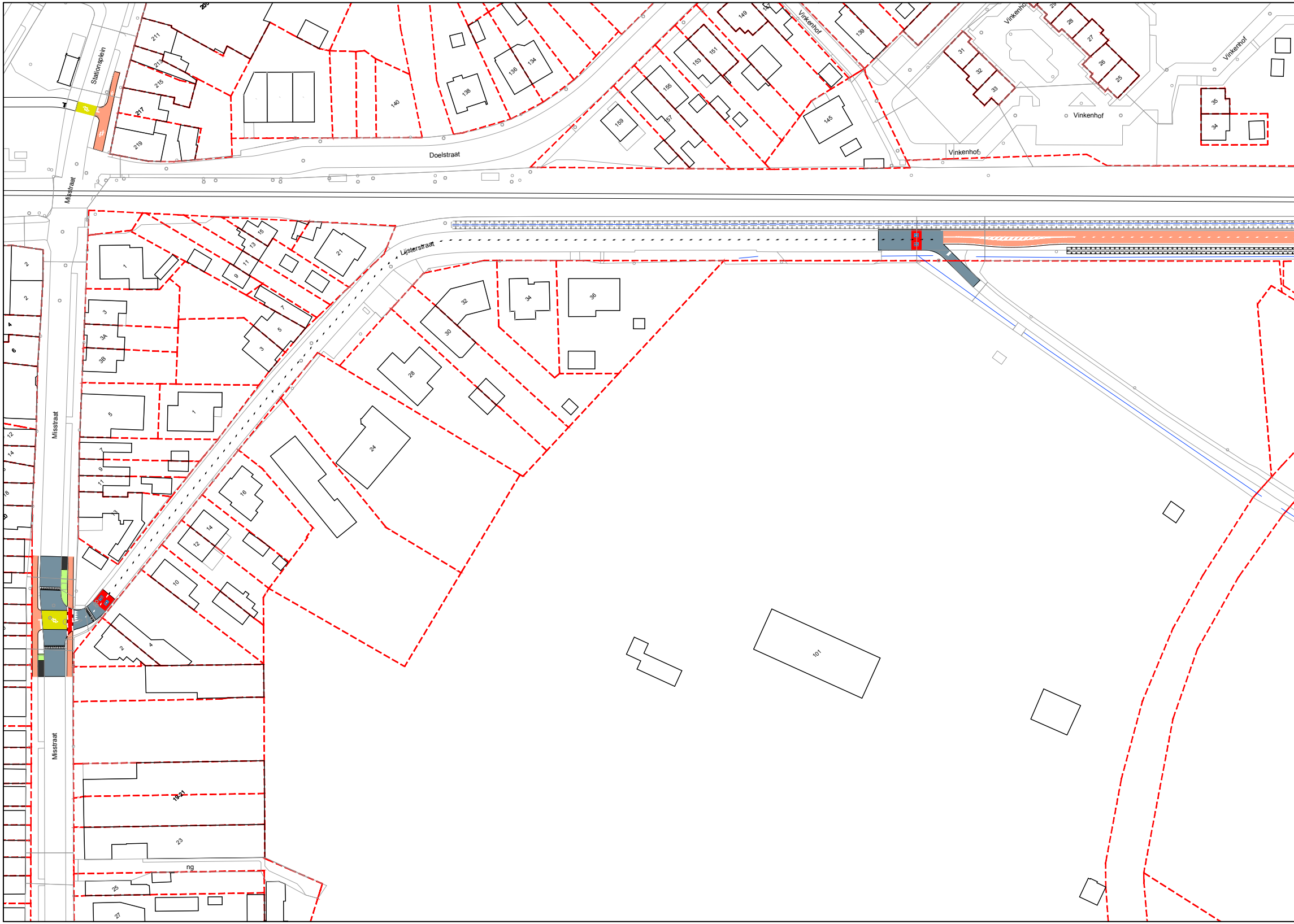
Stationsplein
Doelstraat
Misstraat
Lijsterstraat
Vinkenhof
211
213
215
217
219
140
138
136
134
159
155
153
151
149
145
139
31
32
33
25
26
27
28
35
34
21
15
13
11
9
7
5
3
3A
3B
1
2
32
30
34
36
28
24
16
14
12
10
4
101
19-21
23
25
27

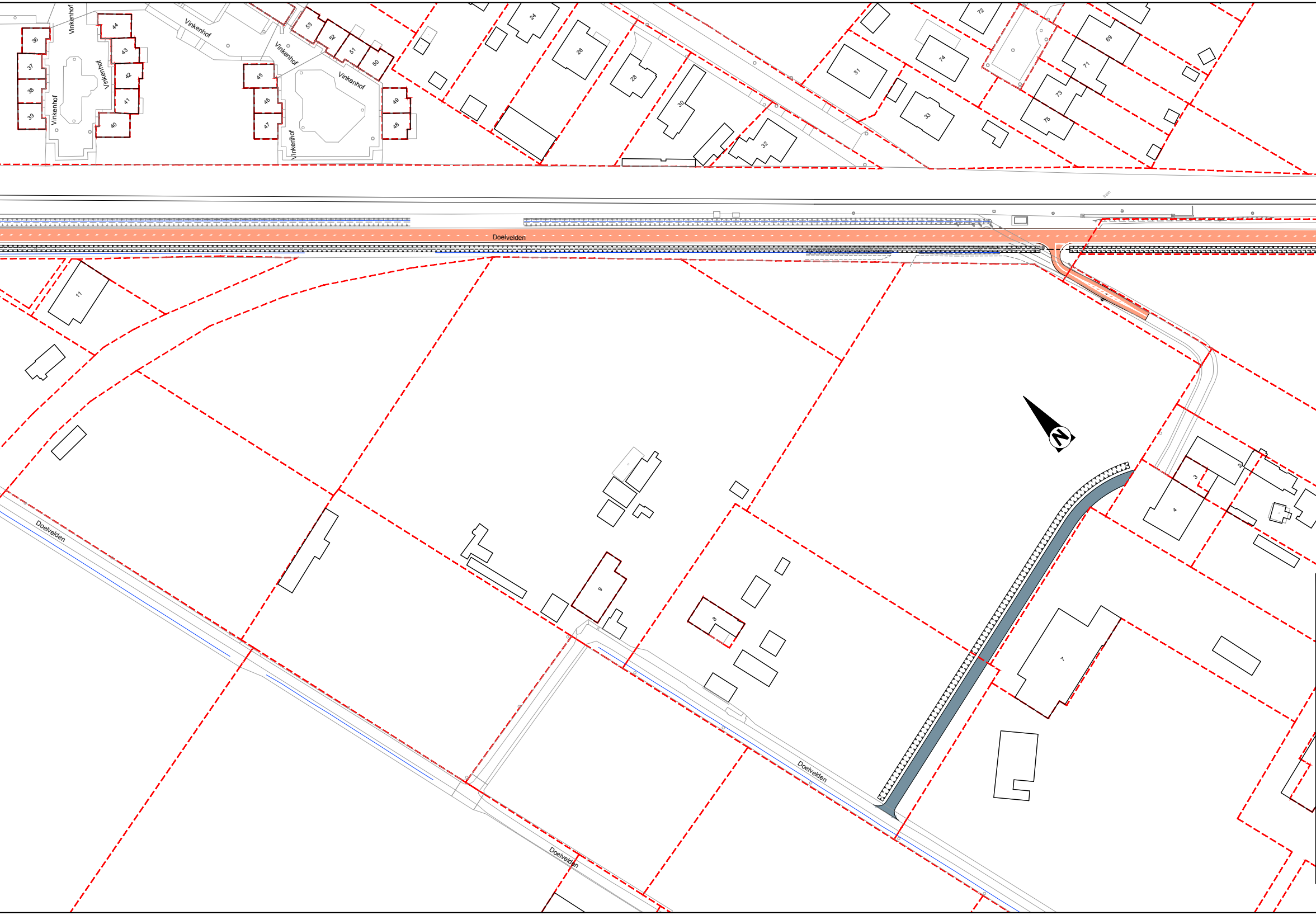
Vinkenhof
Vinkenhof
Vinkenhof
Vinkenhof
Vinkenhof
Vinkenhof
Vinkenhof
36
37
38
39
40
41
42
43
44
45
46
47
48
49
50
51
52
53
24
26
28
30
32
31
33
72
74
69
71
73
75
Doelvelden
11
N
2
3
4
9
8
7
Doelvelden
Doelvelden
Doelvelden

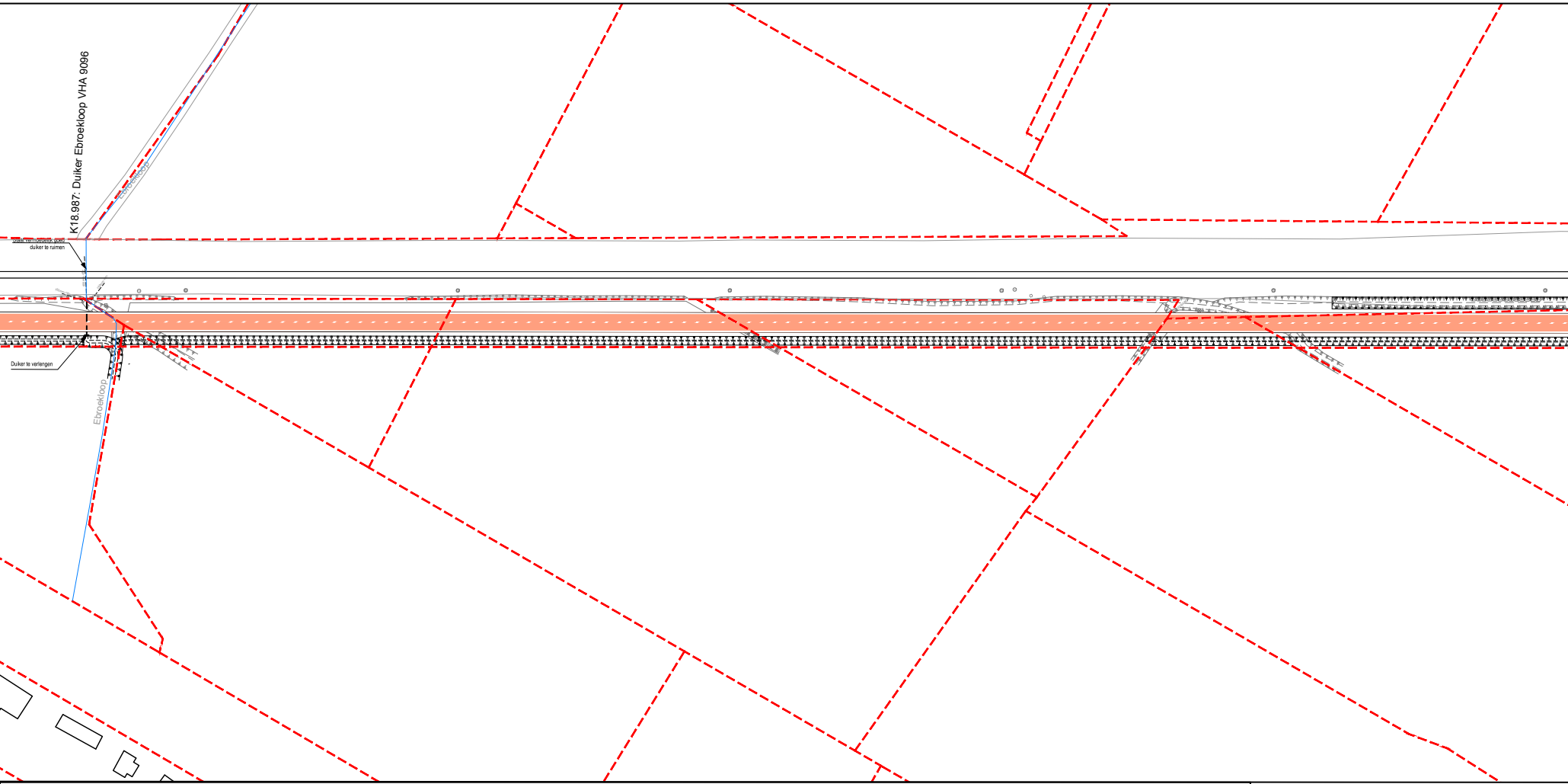
K18.987: Duiker Ebroekloop VHA 9096
Ebroekloop
Staat vermoedelijk goed
duiker te ruimen
Duiker te verlengen
Ebroekloop

TYPEDWARSPROFIEL 2

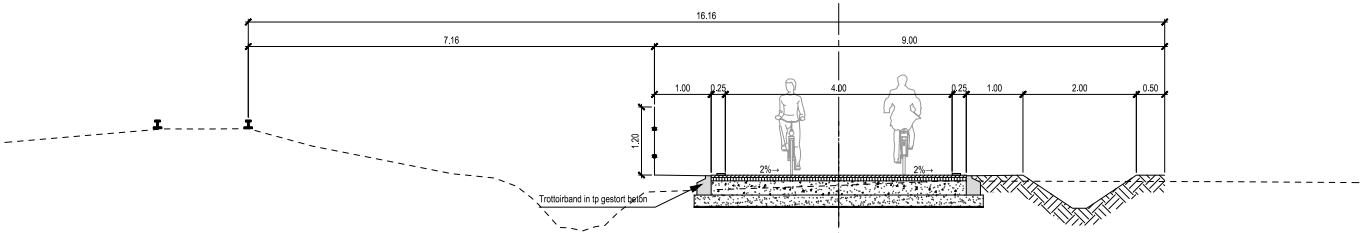
16.16
7.16
9.00
1.00
0.25
4.00
0.25
1.00
2.00
0.50
1.20
2%→
2%→
Trottoirband in tp gestort beton

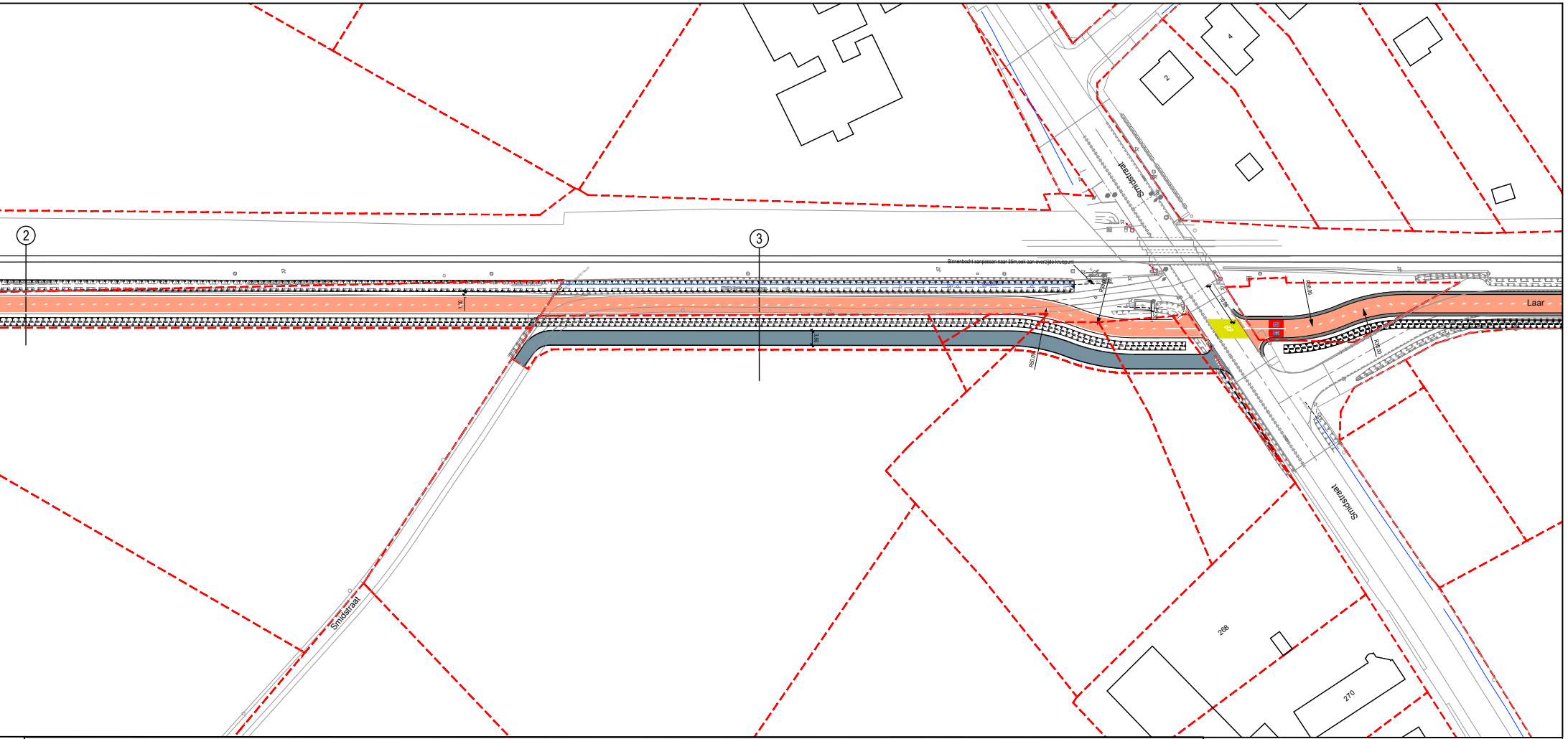
②
③
Smidstraat
Smidstraat
Smidstraat
Laar
Binnenbocht aanpassen naar 35m,ook aan overzijde kruispunt
R50,00
R36,00
R38,00
10,66
2
4
268
270

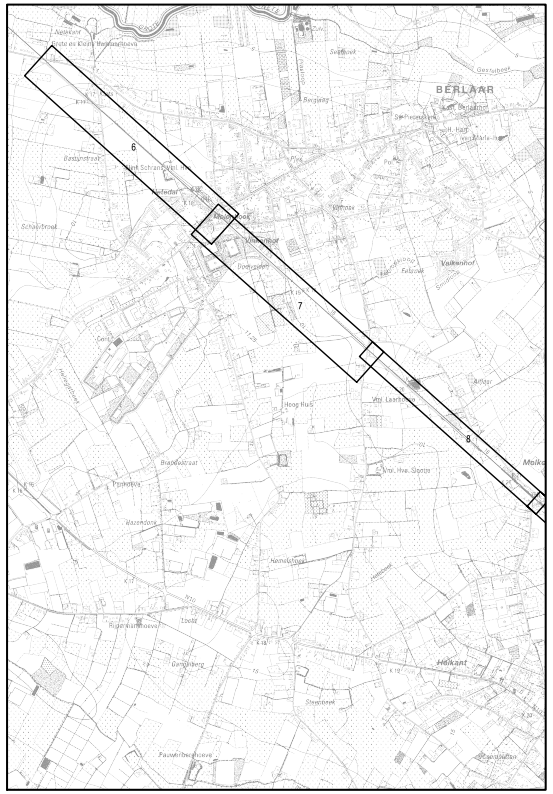
BERLAAR
6
7
8

TYPEDWARSPROFIEL 3

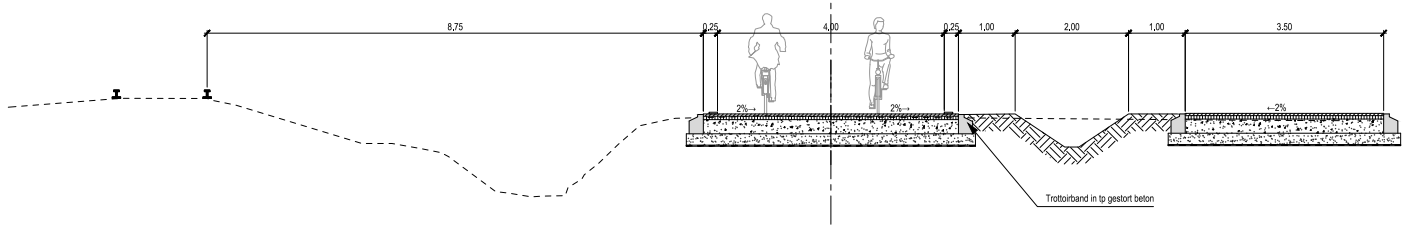
8,75
0,25
4,00
0,25
1,00
2,00
1,00
3.50
2%→
2%→
←2%
Trottoirband in tp gestort beton

PROVINCIE ANTWERPEN

Subsdierende overheid

Desguinlei 100
2018 Antwerpen

Tel. +32 (0)3 240 50 11
Fax +32 (0)3 240 54 75
info@provincieantwerpen.be
www.provincieantwerpen.be

Gezien & goedgekeurd door

Projectleiding	leidend Amtenaar
Patrick Van Loock	Wim Lux

Project

FIETS-O-STRADE F104
LIER - AARSCHOT

VOORONTWERP

Studiebureau

[redacted]

Maatschappelijke zetel:
ARCADIS Belgium NV
Markiesstraat 1
1000 Brussel
Afgevaardigd bestuurder
Kristof Peperstraete

Coördinerende vestiging:
ARCADIS Belgium NV
Post X, Borsbeeksebrug 22
2600 Antwerpen-Berchem
Tel. +32 (0)2 505 75 00
Fax +32 (0)2 505 75 01

info@arcadisbelgium.be - www.arcadis.com

Index	Datum	Omschrijving	Getek.	Nagez.
A	02-04-2021	Voorontwerp	JME	JVH

02-04-2021 09:33 AM

Projectmanager JVH
Schaal 1/500
Formaat Opp m²
Projectnr. **BE017000083**
Volgnummer
Georeferentie
Coördinaten Lambert 1972
Hoogtemeting TAW

Bestandslocatie
Q:\00_P\BE0117\BE0117000083\3_Studie\32_Voorontwerp\Plannen\17000083_xx.dwg

Afdrukdatum
—

INFRASTRUCTUUR GRONDPLAN
CLUSTER 2
DEELPROJECT 7

SVA
A