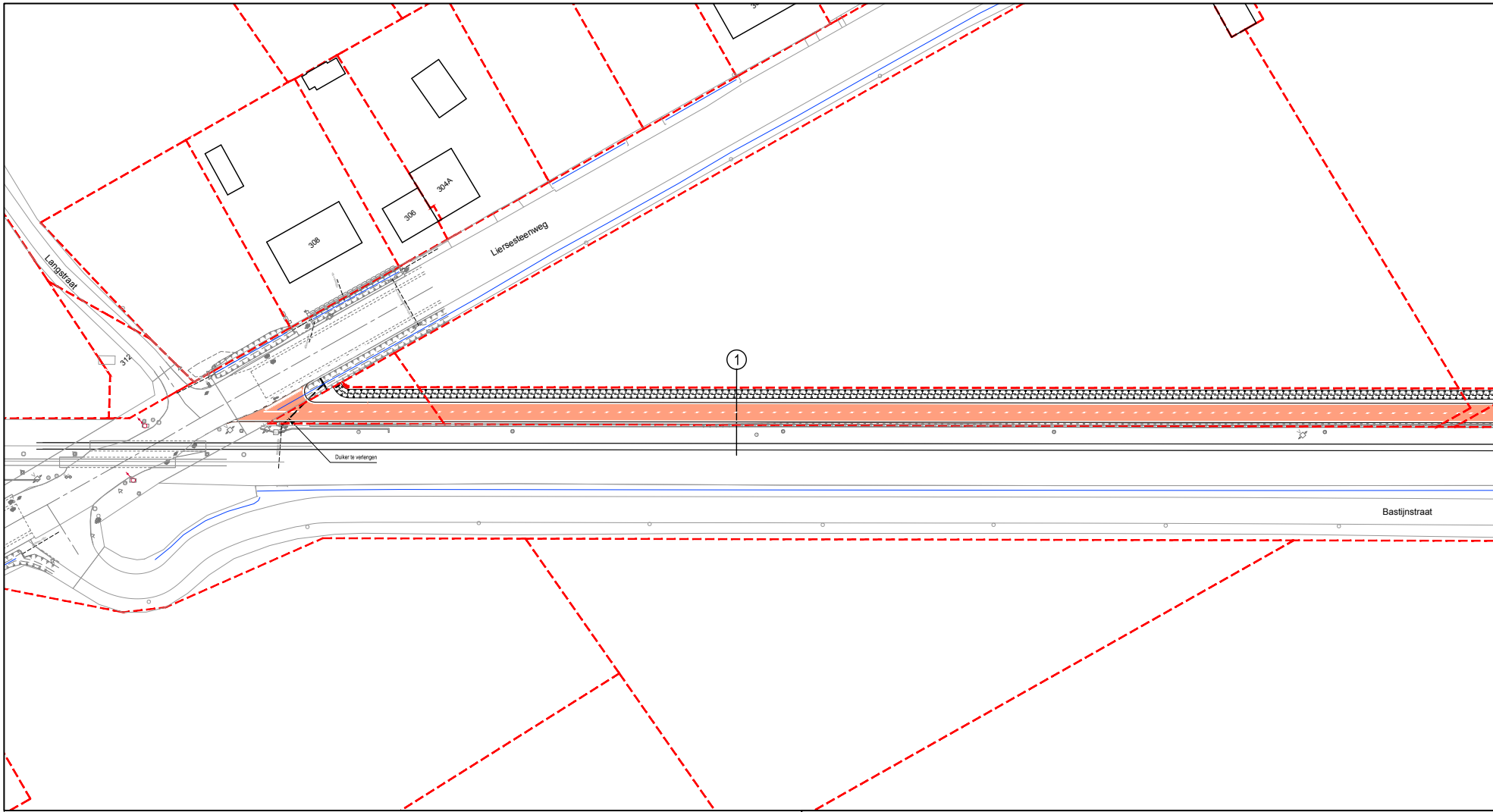
Langstraat
312
308
306
304A
Liersesteenweg
①
Duiker te verlengen
Bastijnstraat

TYPEDWARSPROFIEL 1

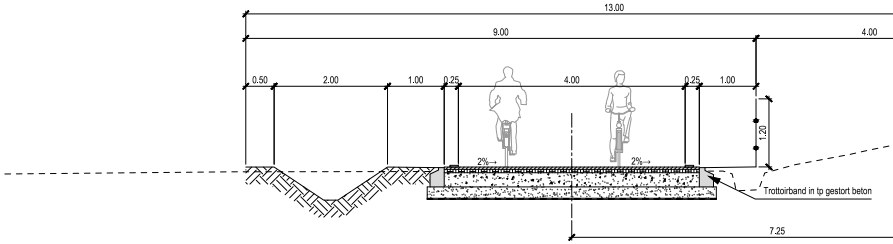
13.00
9.00
4.00
0.50
2.00
1.00
0.25
4.00
0.25
1.00
1.20
2%→
2%→
Trottoirband in tp gestort beton
7.25

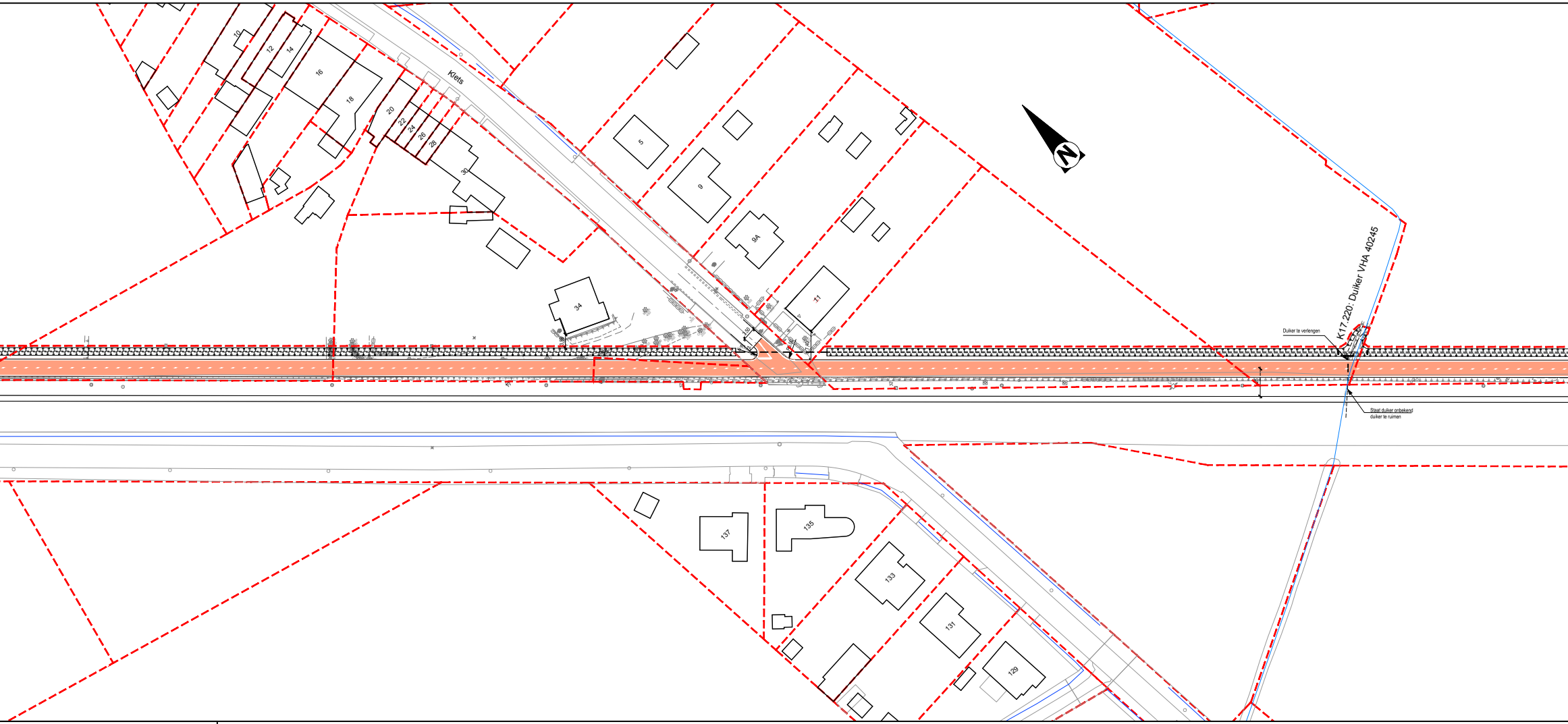
Klets
10
12
14
16
18
20
22
24
26
28
30
34
5
9
9A
11
N
K17.220: Duiker VHA 40245
Duiker te verlengen
Staat duiker onbekend
duiker te ruimen
137
135
133
131
129

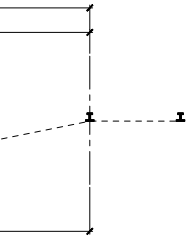

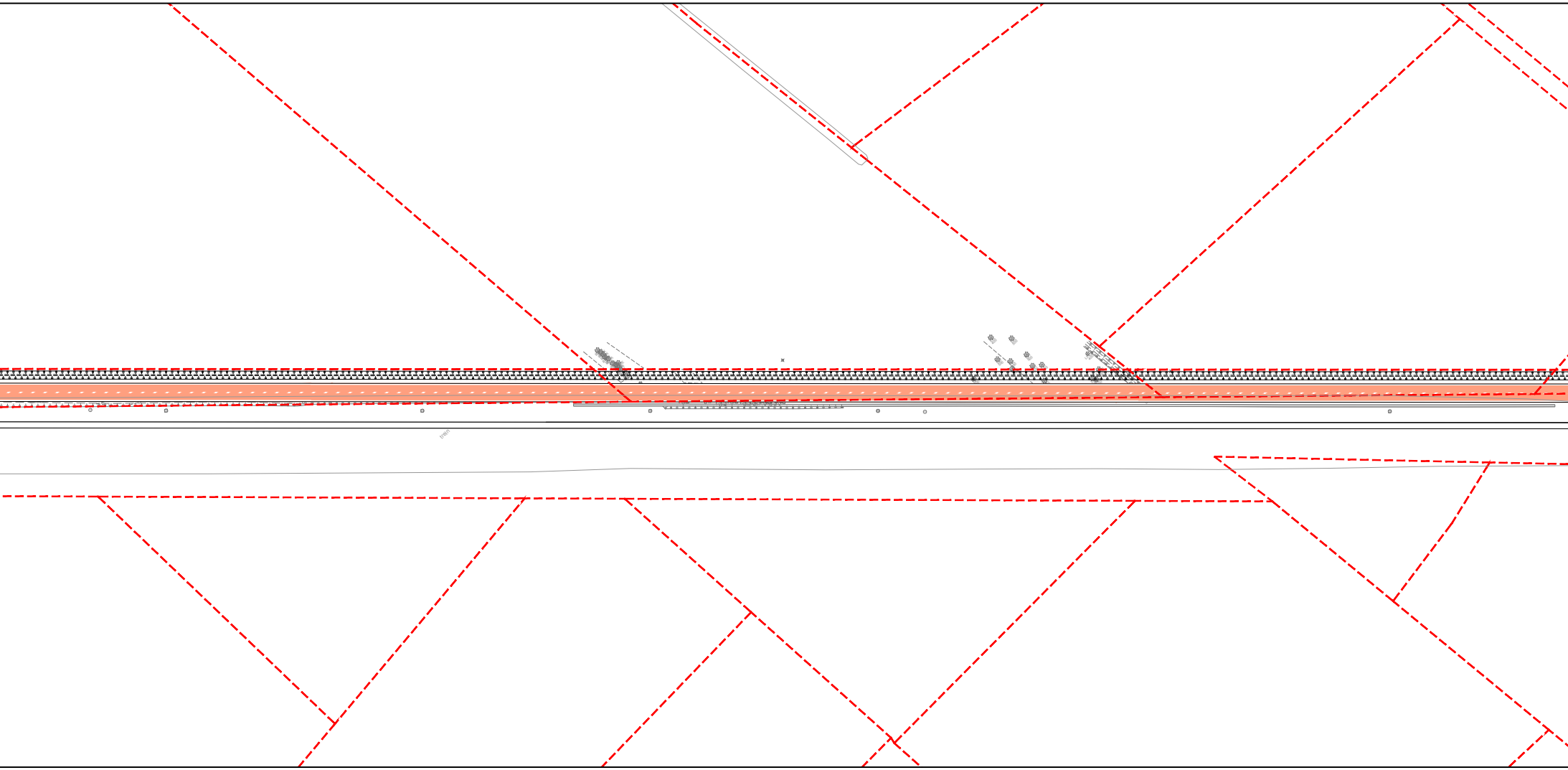

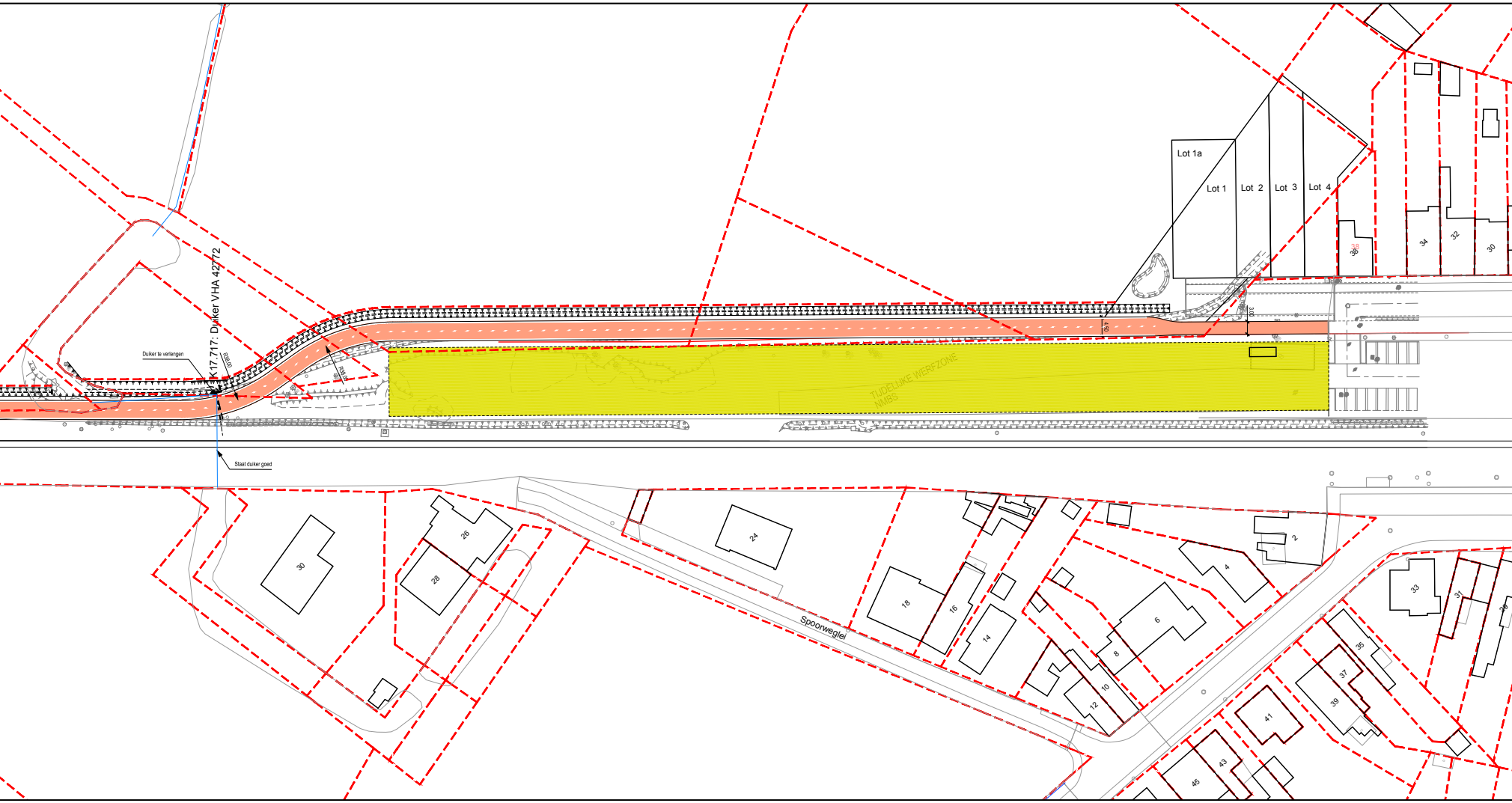
Lot 1a
Lot 1
Lot 2
Lot 3
Lot 4
36
34
32
30
K17.717: Duiker VHA 42772
Duiker te verlengen
R38,00
R38,00
TIJDELIJKE WERFZONE
NMBS
4.50
3.00
Staat duiker goed
30
26
28
24
Spoorweglei
18
16
14
2
4
6
8
10
12
33
31
29
35
37
39
41
43
45

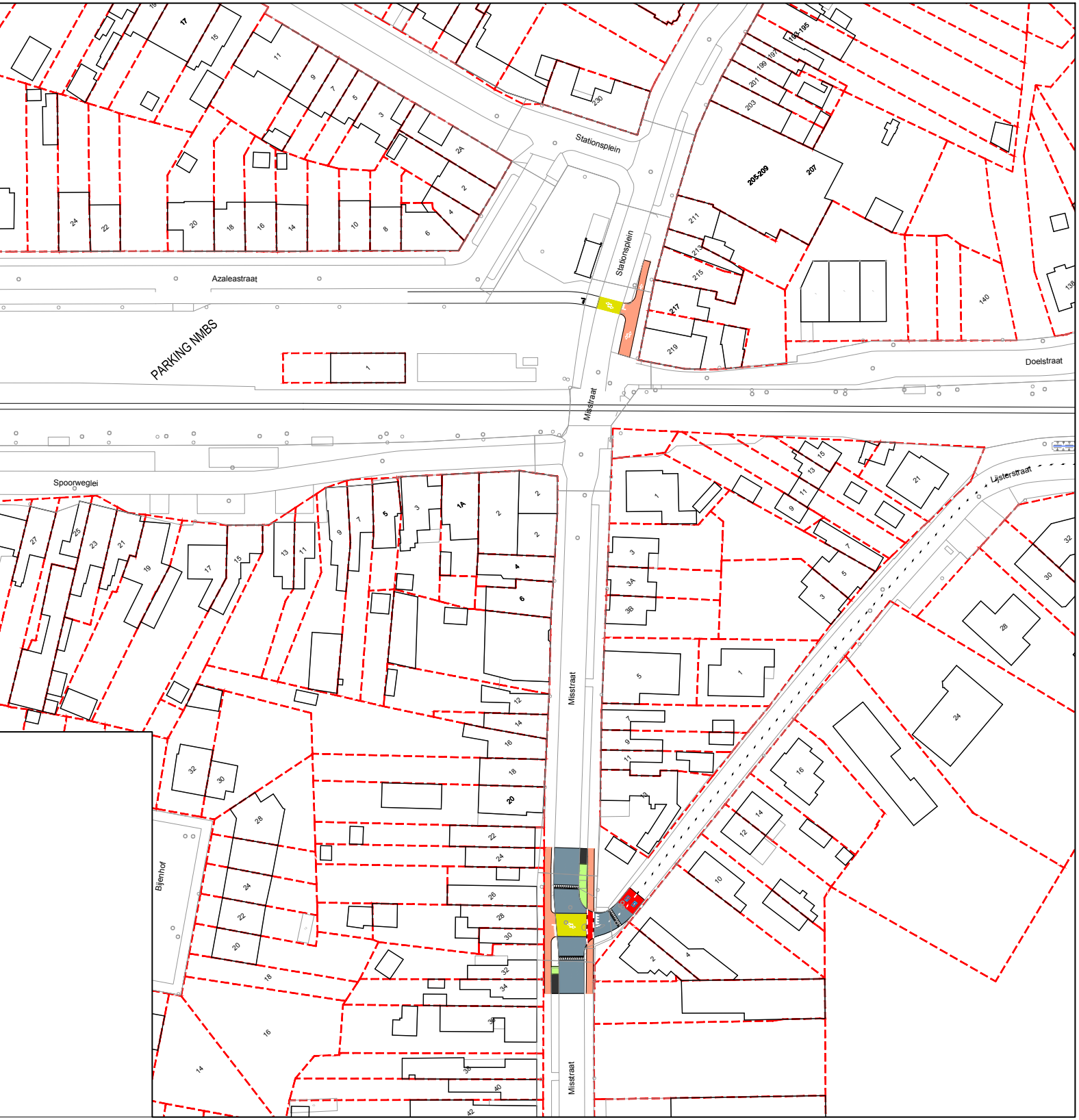
Stationsplein
Azaleastraat
PARKING NMBS
Doelstraat
Misstraat
Spoorweglei
Lijsterstraat
Bijenhof

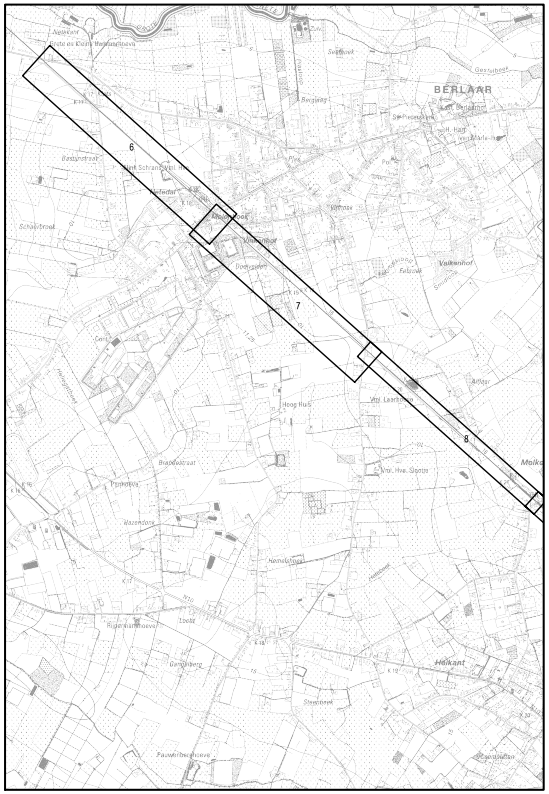
BERLAAR
6
7
8

PROVINCIE ANTWERPEN

Provincie Antwerpen

Subsdierende overheid

Desguinlei 100
2018 Antwerpen

Tel. +32 (0)3 240 50 11
Fax +32 (0)3 240 54 75
info@provincieantwerpen.be
www.provincieantwerpen.be

Gezien & goedgekeurd door

Projectleiding: Patrick Van Loock
leidend Amtenaar: Wim Lux

Project

FIETS-O-STRADE F104
LIER - AARSCHOT

VOORONTWERP

Studiebureau

ARCADIS

Maatschappelijke zetel:
ARCADIS Belgium NV
Markiesstraat 1
1000 Brussel
Afgevaardigd bestuurder
Kristof Peperstraete

Coördinerende vestiging:
ARCADIS Belgium NV
Post X, Borsbeeksebrug 22
2600 Antwerpen-Berchem
Tel. +32 (0)2 505 75 00
Fax +32 (0)2 505 75 01

info@arcadisbelgium.be - www.arcadis.com

Index	Datum	Omschrijving	Getek.	Nagez.
A	02-04-2021	Voorontwerp	JME	JVH

Projectmanager JVH
Schaal 1/500
Formaat Opp m²
Projectnr. **BE017000083**
Volgnummer
Georeferentie
Coördinaten Lambert 1972
Hoogtemeting TAW

Bestandslocatie
Q:\00_P\BE0117\BE0117000083_Studie\32_Voorontwerp\Plannen\17000083_xlt.dwg

Afdrukdatum
—

02-04-2021 09:33 AM

INFRASTRUCTUUR GRONDPLAN
CLUSTER 2
DEELPROJECT 6

SVA

A