

VLOT VAN ANTWERPEN NAAR B(RUSSEL)

DEELTRAJECT MECHELEN-BRUSSEL

Wil je met de fiets vlot en aangenaam fietsen tussen Antwerpen, Mechelen en Brussel? Een vergadering in Vilvoorde, naar het grootwarenhuis in Zemst of naar het station van Mechelen? Of helemaal tot in het centrum van Brussel? **Dat kan!**

ONTDEK NU DE FIETSSNELWEG F1!

START- EN EINDPUNT F1?

De F1 fietssnelweg verbindt het station Antwerpen-Centraal en het station van Mechelen-Nekkerspoel via een fietsroute langs de spoorlijn. Daarna loopt ze via het station van Mechelen en via de oever van de Zenne en het Kanaal verder tot station Brussel-Noord. Dit foldertje geeft je meer informatie over het stuk F1 tussen Mechelen en Brussel.



HELEMAAL KLAAR?

Nog niet de hele route is gerealiseerd. Het aangenaamst fiets je tussen de stations Antwerpen-Centraal en Mechelen-Nekkerspoel, en langs de Zenne tussen de Brusselsesteenweg in Zemst tot Vilvoorde centrum. Op de kaart op de binnenzijde van de folder zie je welke delen gerealiseerd zijn en stellen we je een alternatieve fietsroute voor ter vervanging van de nog niet gerealiseerde delen.

VOOR WIE?

Een fietssnelweg is een route die gebruikt kan worden om je vlot en eenvoudig met je fiets te verplaatsen over (middel)lange afstand. Iedereen en alle types fietsen zijn welkom op de fietssnelweg: van kinderfiets tot speed pedelec. Pas je snelheid aan als het druk is. Gebruik je bel bij het voorbijsteken en hou rekening met elkaar. Zo voelt iedereen zich thuis op de fietssnelweg.

De F1 tussen Mechelen en Brussel loopt grotendeels over een jaagpad. Op een jaagpad geldt een snelheidsbeperking van 30 km per uur. Hou er ook rekening mee dat je op een jaagpad dienstwagens van de waterwegbeheerder of van andere mensen met een vergunning (vissers, ...) kan tegenkomen. Ook wandelaars zijn er welkom. Pas je rijstijl aan!

MEER INFO OVER F1?

Vind alle info over de lopende projecten en digitaal kaartmateriaal op <https://fietssnelwegen.be/f1>

Met vragen kan je terecht bij:

- Infopunt Fiets provincie Vlaams-Brabant: fiets@vlaamsbrabant.be, tel. 016 25 75 44
- Steunpunt Fiets provincie Antwerpen: fietsen@provincieantwerpen.be, tel. 03 240 66 97
- Brussel Mobiliteit: mobiliteit@gob.brussels, mobilite@sprb.brussels, tel. 0800 94 001



PROBLEEM?

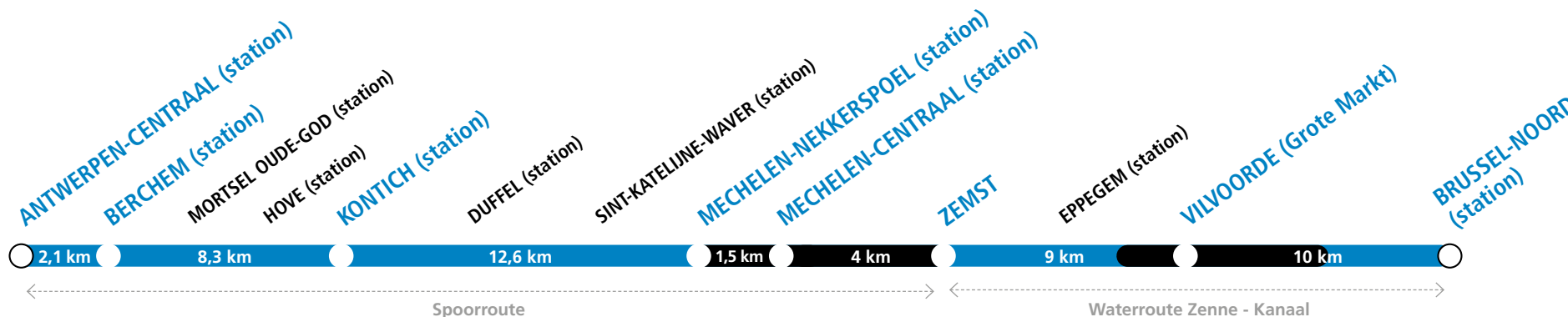
Merk je een plaatselijk probleem op de route, zoals glas, modder of putten? Meld het probleem dan via meldpuntwegen.be.

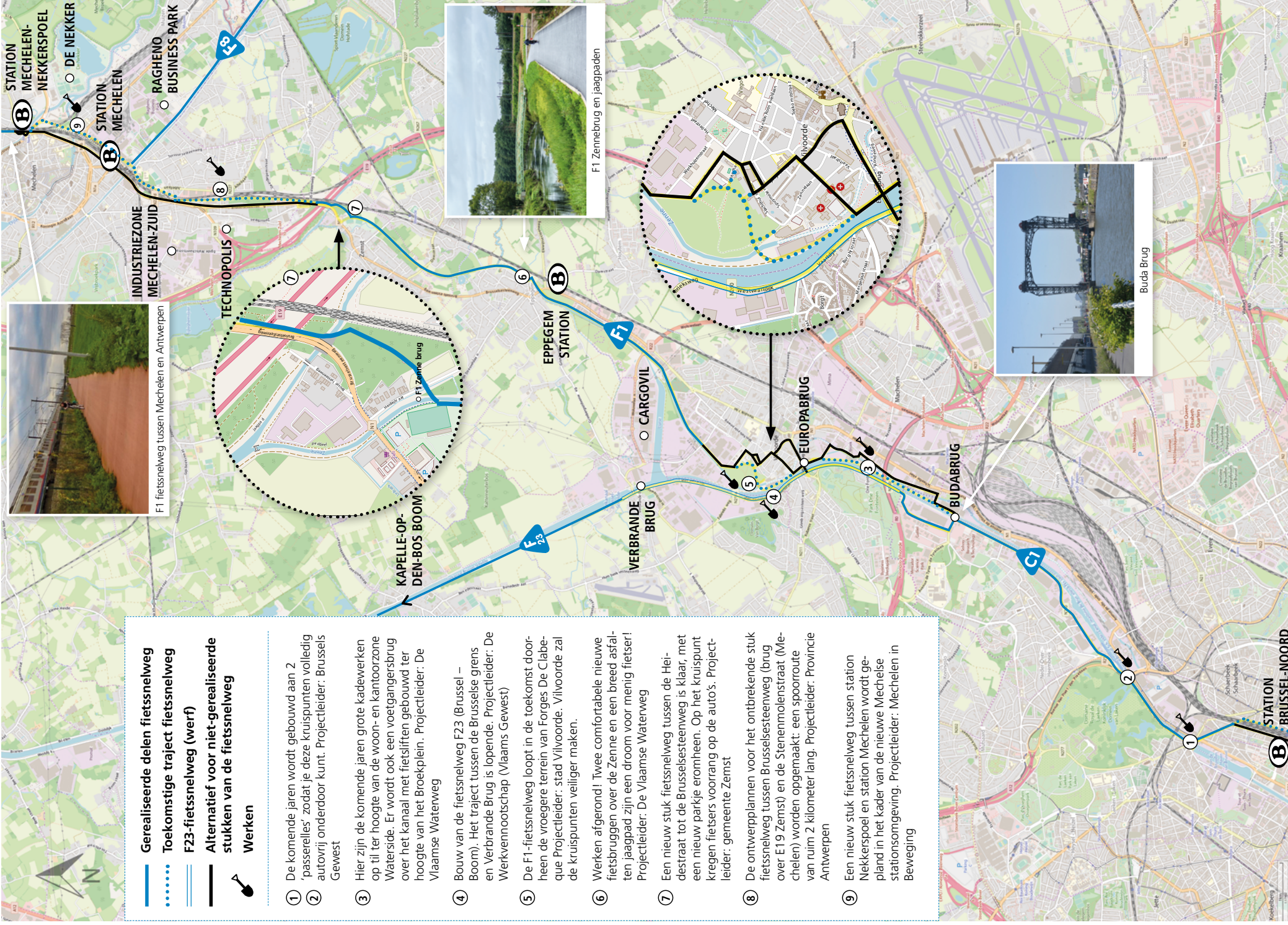
Je melding wordt dan overgemaakt aan de juiste wegbeheerder.

AFSTANDEN VOOR DE HUIDIGE BEFIETSBARE ROUTE

› zie kaart op achterzijde

-  fietssnelweg
-  alternatieve route in afwachting van verdere realisatie





- Gerealiseerde delen fietssnelweg
- Toekomstige traject fietssnelweg
- F23-fietssnelweg (werf)
- Alternatief voor niet-gerealiseerde stukken van de fietssnelweg
- 🚧 Werken

- 1 De komende jaren wordt gebouwd aan 2 'passerelles' zodat je deze kruispunten volledig autovrij onderdoord kunt. Projectleider: Brussels Gewest
- 2 Hier zijn de komende jaren grote kadewerken op til ter hoogte van de woon- en kantoorzone Waterside. Er wordt ook een voetgangersbrug over het kanaal met fietsliften gebouwd ter hoogte van het Broekplein. Projectleider: De Vlaamse Waterweg
- 3 Bouw van de fietssnelweg F23 (Brussel – Boom). Het traject tussen de Brusselse grens en Verbrande Brug is lopende. Projectleider: De Werkennootschap (Vlaams Gewest)
- 4 De F1-fietssnelweg loopt in de toekomst doorheen de vroegere terrein van Forges De Clabèque. Projectleider: stad Vilvoorde. Vilvoorde zal de kruispunten veiliger maken.
- 5 Werken afgerond! Twee comfortabele nieuwe fietsbruggen over de Zenne en een breed asfalt- jaagpad zijn een droom voor menig fietser! Projectleider: De Vlaamse Waterweg
- 6 Een nieuw stuk fietssnelweg tussen de Hei- destraat tot de Brusselsesteenweg is klaar, met een nieuw parkje eromheen. Op het kruispunt kregen fietsers voorrang op de auto's. Projectleider: gemeente Zemst
- 7 De ontwerplannen voor het ontbrekende stuk fietssnelweg tussen Brusselsesteenweg (brug over E19 Zemst) en de Stenenmolenstraat (Mechelen) worden opgemaakt: een spoorroute van ruim 2 kilometer lang. Projectleider: Provincie Antwerpen
- 8 Een nieuw stuk fietssnelweg tussen station Neekerspoel en station Mechelen wordt gepland in het kader van de nieuwe Mechelse stationsomgeving. Projectleider: Mechelen in Beweging



F1 fietssnelweg tussen Mechelen en Antwerpen



F1 Zennebrug en jaagpaden



Buda Brug